



738. Баргузинская долина. Фото 1983 г.



739. Спасская церковь. Село Турунтаево Баргузинского района Республики Бурятия. Фото 2009 г.




740. Спасская церковь (южный фасад). Село Турунтаево Баргузинского района Республики Бурятия. Фото 2009 г.



741. Фрагменты декора (различные виды картушей) Спасской церкви. Село Турунтаево Баргузинского района Республики Бурятия. Фото 2009 г.



742. Главные ворота Спасской церкви. Село Турунтаево Баргузинского района Республики Бурятия. Фото 2009 г.



743. Икона «Святая Троица». Село Макарино Баргузинского района Республики Бурятия. Фото 1984 г.



744. Иван Дмитриевич Дегтярёв (1928 г.р.). Село Кума́хта Карымского района Читинской области. Фото 1998 г.



745. Окрестности села Никольск Тункинского района Республики Бурятия. Фото 1984 г.



746. Двухъярусная мангазе́я (общественный склад для хранения зерна) в селе Пинчу́га Богучанского района Красноярского края. Фото 1985 г.



747. Константин Егорович Тугарин (1928 г.р.); в руках притужальник/ притужник (приспособление, используемое для проталкивания подо льдом невода от проруби к проруби). Село Дубинино Кабанского района Республики Бурятия. Фото 2007 г.



748. Александра Константиновна Попова (1932 г.р.); в руках кованая трёхгранная пешня на ратовище — тяжелый лом на деревянной рукоятке, которым долбят лёд. Село Посольское Кабанского района Республики Бурятия. Фото 2004 г.



749. Дубининский сор — залив, образованный на месте провала 12 января (по ст. ст.) 1862 года. Кабанский район Республики Бурятия. Фото 1987 г.



750. Село Ынкино Кабанского района Республики Бурятия. Фото 1982 г.



751. Виктор Васильевич Черниговский (1927 г.р.). Село Сухая Кабанского района Республики Бурятия. Фото 1987 г.



752. Кайла́ (землекопное орудие) и пазни́к (плотницкий инструмент для выемки пазов). Село Чингиль Калганского района Читинской области. Фото 1986 г.



753. Село Луговское Газимуро-Заводского района Читинской области. Фото 1987 г.



754. Разновидность телеги — ходок. Село Сокту́й-Милоза́н Краснокаменского района Читинской области. Фото 1982 г.



755. Кладбищенская часовня в селе Душелан Баргузинского района Республики Бурятия. Фото 2007 г.



756. Внутреннее убранство кладбищенской часовни. Село Душелан Баргузинского района Республики Бурятия. Фото 2007 г.



757. Икона «Воскресение — Сшествие во ад с двенадцатью праздниками» (XIX в.) из кладбищенской часовни села Душелан Баргузинского района Республики Бурятия. Фото 2007 г.





758. Погост при Посольском Спасо-Преображенском монастыре. Надгробная плита, установленная на могиле российского посла Ерофея Заболоцкого, убитого в 1650 г. Село *Посольское* Кабанского района Республики Бурятия. Фото 2004 г.